

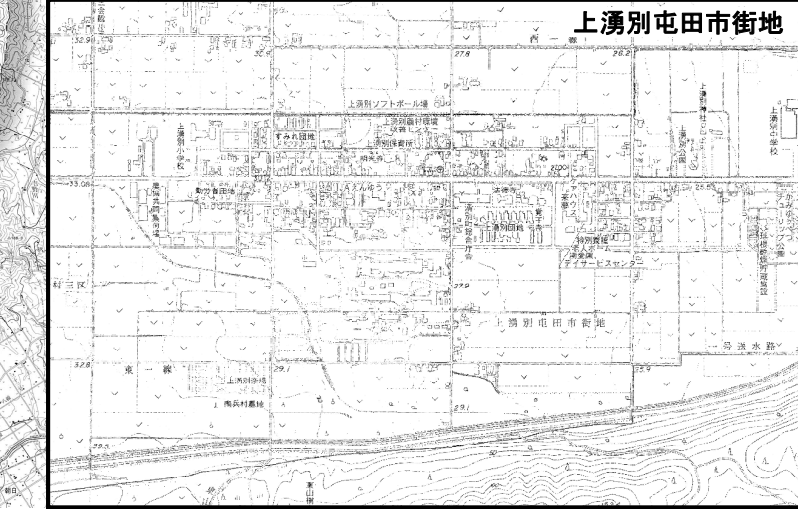
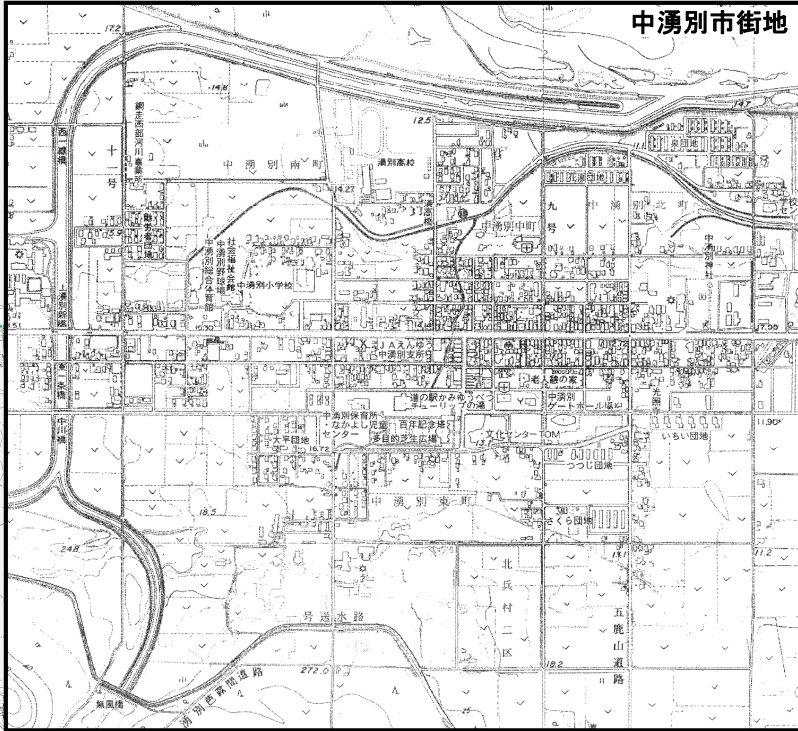
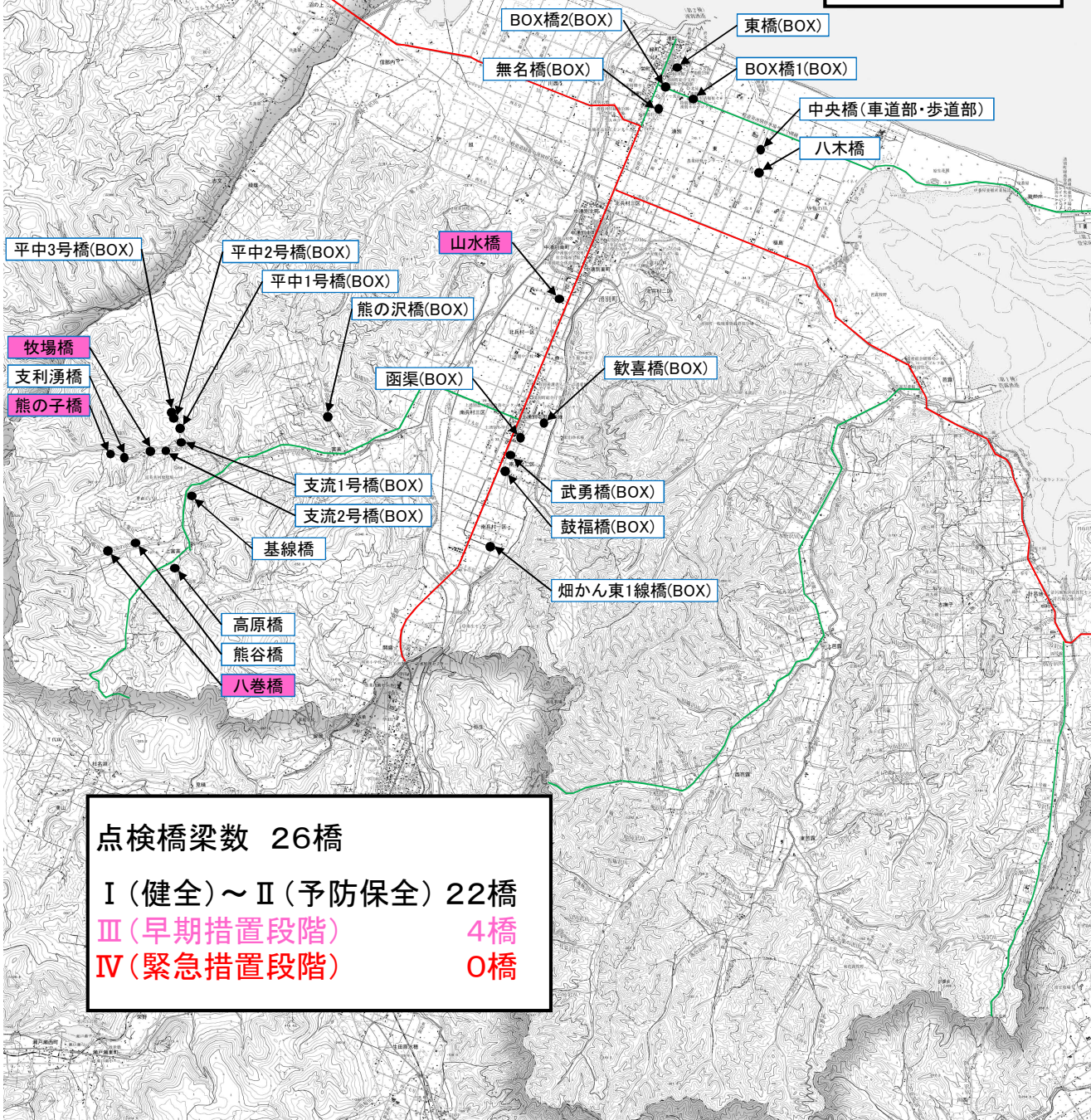
2022年11月末現在

点検橋梁数 (2巡目)	【管理橋 160橋】 累 計	区 分	状 態
令和2年	42橋 (26.3%)	Ⅰ	構造物の機能に障害が生じていない状態
令和3年	59橋 累計101橋 (63.1%)		
令和4年	26橋 累計127橋 (79.3%)	Ⅱ	構造物の機能に障害が生じていないが、 保全の観点から措置を講ずることが望ましい状態
令和5年			
		Ⅲ	構造物の機能に障害が生じる可能性があるため、早期に措置を講ずべき状態
		Ⅳ	構造物の機能に障害が生じている、または生じる可能性が著しく高く、緊急に措置を講ずべき状態

橋梁名	路線名	架設年度	橋長(m)	幅員(m)	点検年度	点検判定
山水橋	北兵村1区南道路	1972	6.30	7.60	2022	Ⅲ
武勇橋(BOX)	南兵村2区北道路	1989	5.60	8.30	2022	Ⅱ
鼓福橋(BOX)	南兵村2区南道路	1988	5.83	8.20	2022	Ⅱ
歓喜橋(BOX)	南兵村東1線道路	1992	6.33	8.70	2022	Ⅰ
畑かん東1線橋(BOX)	南兵村東1線道路	1993	3.00	8.70	2022	Ⅰ
熊の沢橋(BOX)	熊の沢道路	1975	2.50	5.50	2022	Ⅰ
基線橋	富美基線道路	1992	22.20	5.50	2022	Ⅱ
支流1号橋(BOX)	支流の沢道路	2000	6.42	5.80	2022	Ⅱ
支流2号橋(BOX)	支流の沢道路	2006	2.40	5.00	2022	Ⅰ
支利湧橋	支流の沢道路	1976	3.70	5.10	2022	Ⅱ
熊の子橋	支流の沢道路	1977	4.50	5.60	2022	Ⅲ
平中1号橋(BOX)	平中道路	1999	5.93	6.85	2022	Ⅰ
平中2号橋(BOX)	平中道路	1999	3.40	7.00	2022	Ⅰ
平中3号橋(BOX)	平中道路	1999	5.55	6.50	2022	Ⅰ
八巻橋	共栄の沢道路	1959	3.70	4.20	2022	Ⅲ
高原橋	上富美高原道路	2000	20.20	5.20	2022	Ⅱ
熊谷橋	開拓熊谷道路	1965	8.50	5.00	2022	Ⅱ
函渠(BOX)	南兵村東2条道路	1995	7.34	8.70	2022	Ⅱ
牧場橋	富美牧場道路	1965	5.95	4.60	2022	Ⅲ
東橋(BOX)	東1号線道路	1989	3.60	12.50	2022	Ⅱ
BOX橋1(BOX)	東3号線道路	1978	3.80	7.20	2022	Ⅱ
BOX橋2(BOX)	東3号線道路	1978	5.10	7.20	2022	Ⅰ
中央橋(車道部)	サロマ湖道路	2006	11.75	8.70	2022	Ⅰ
中央橋(歩道部)	サロマ湖道路	1999	14.40	4.30	2022	Ⅱ
名無橋(BOX)	サロマ湖道路	1972	3.60	11.60	2022	Ⅱ
八木橋	東5号線道路	2008	8.06	8.20	2022	Ⅰ

# 令和4年度橋梁点検

# 位置図



点検橋梁数 26橋

I (健全) ~ II (予防保全)	22橋
III (早期措置段階)	4橋
IV (緊急措置段階)	0橋