

2022年3月末現在

点検橋梁数 (2巡目)	【管理橋 160橋】 累 計	区 分	状 態
令和2年	42橋 (26.3%)	Ⅰ	構造物の機能に障害が生じていない状態
令和3年	59橋 累計101橋 (63.1%)		
令和4年		Ⅱ	構造物の機能に障害が生じていないが、保全の観点から措置を講ずることが望ましい状態
令和5年			
		Ⅲ	構造物の機能に障害が生じる可能性があるため、早期に措置を講ずべき状態
		Ⅳ	構造物の機能に障害が生じている、または生じる可能性が著しく高く、緊急に措置を講ずべき状態

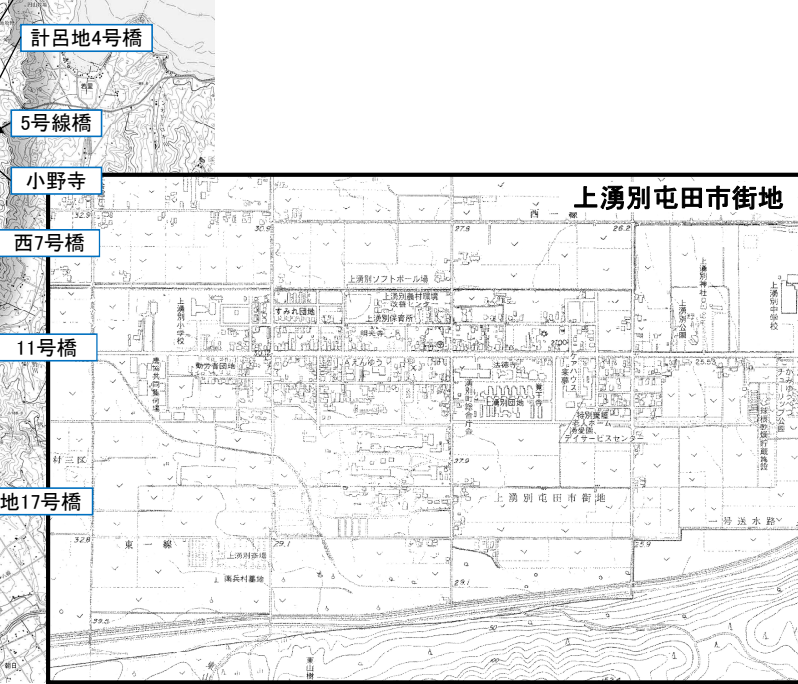
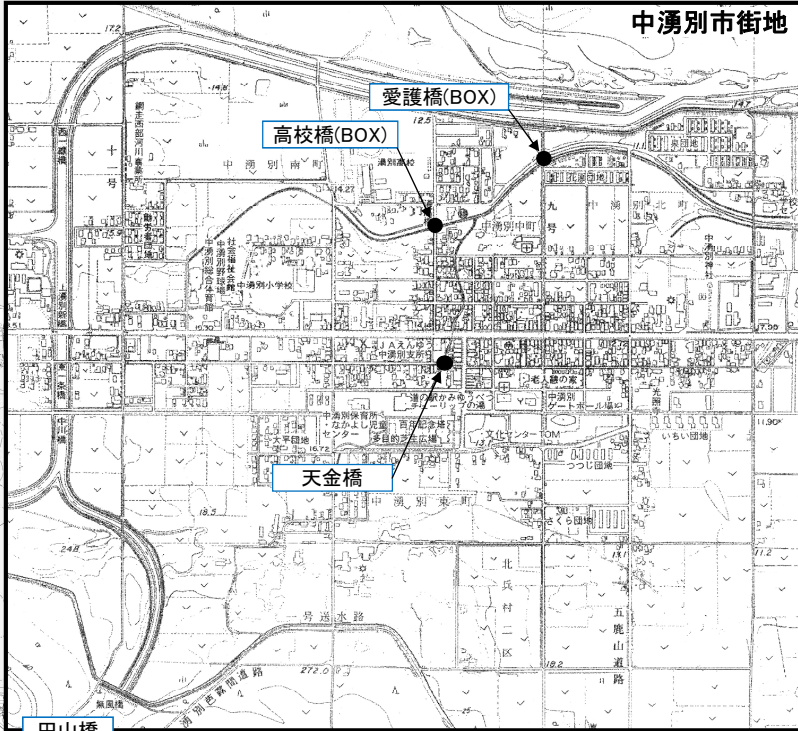
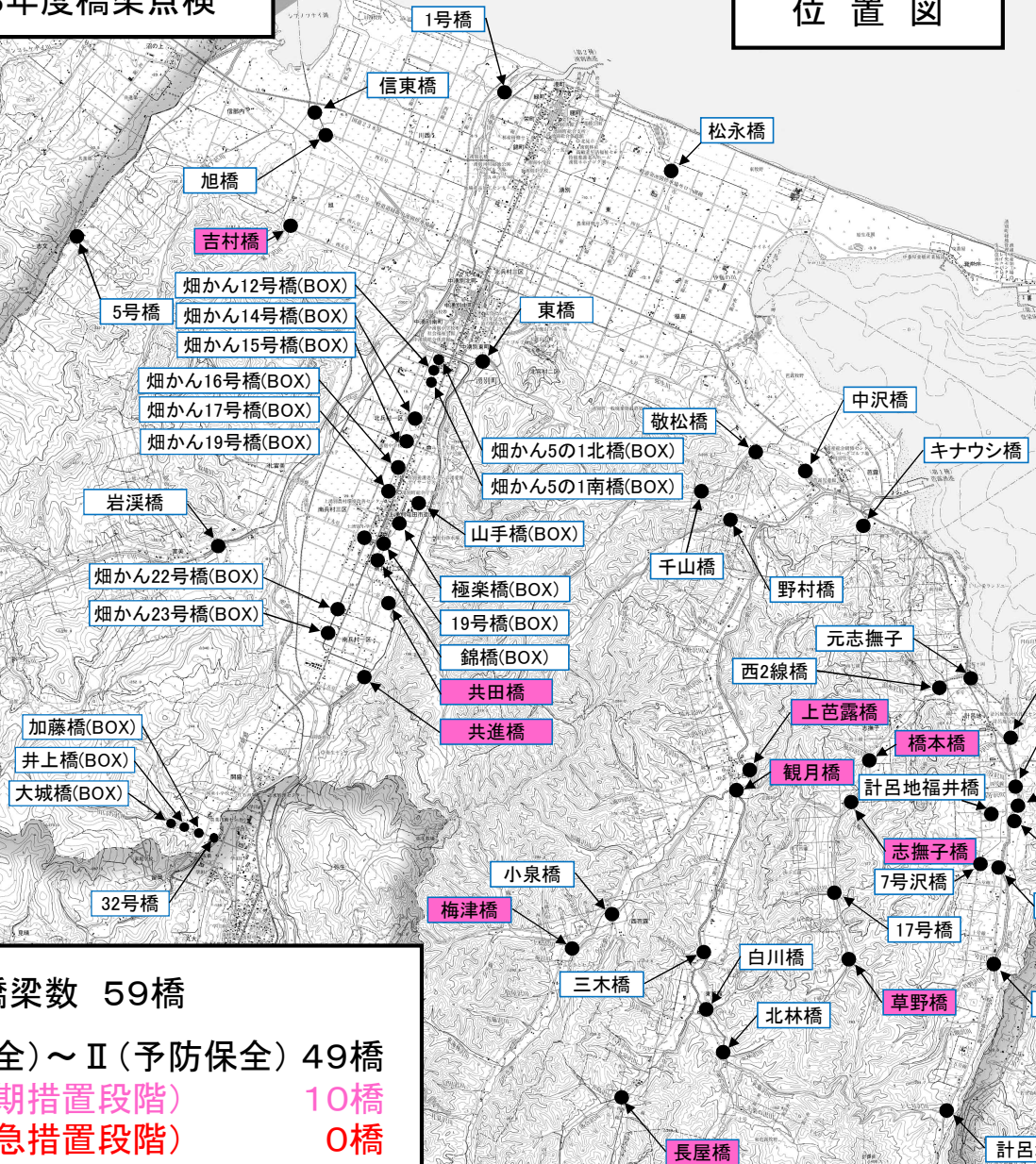
橋梁名	路線名	架設年度	橋長(m)	幅員(m)	点検年度	点検判定
東橋	町道 1 1 号線道路	1980	34.20	4.0	2021	Ⅱ
岩溪橋	町道富美開拓道路	1996	50.00	4.0	2021	Ⅱ
信東橋	町道川西5号線道路	1974	18.26	6.5	2021	Ⅱ
旭橋	町道川西5号線道路	1975	18.26	6.5	2021	Ⅱ
1号橋	町道西1号線道路	1990	426.20	7.5	2021	Ⅱ
松永橋	町道東5線海岸道路	2005	21.36	7.0	2021	Ⅰ
千山橋	町道芭露本間沢道路	1976	18.30	6.5	2021	Ⅱ
敬松橋	町道芭露本間沢道路	1973	26.65	7.0	2021	Ⅱ
中沢橋	町道芭露本間沢道路	1973	38.80	7.0	2021	Ⅱ
野村橋	町道芭露ボン川道路	1979	33.10	7.5	2021	Ⅱ
キノウシ橋	町道芭露キノウシ道路	1977	31.00	6.0	2021	Ⅱ
上芭露橋	町道上芭露志撫子間道路	1973	25.00	4.5	2021	Ⅲ
観月橋	町道上芭露東芭露間道路	2004	50.00	7.5	2021	Ⅲ
三木橋	町道上芭露東芭露間道路	2008	31.70	7.5	2021	Ⅰ
白川橋	町道東芭露志撫子連絡道路	1989	14.46	4.5	2021	Ⅱ
北林橋	町道東芭露北林沢道路	1990	13.54	4.0	2021	Ⅱ
長屋橋	町道東芭露福島団体道路	1974	12.54	4.0	2021	Ⅲ
小泉橋	町道東芭露西芭露連絡道路	1992	15.46	6.0	2021	Ⅱ
梅津橋	町道西芭露道路	1975	12.40	7.0	2021	Ⅲ
橋本橋	町道志撫子道路	1973	14.44	7.5	2021	Ⅲ

志撫子橋	町道志撫子道路	1973	12.42	7.5	2021	Ⅲ
17号橋	町道志撫子道路	2002	10.06	5.5	2021	Ⅰ
草野橋	町道志撫子道路	1971	6.00	4.0	2021	Ⅲ
元志撫子橋	志撫子湖畔道路	1972	28.00	6.0	2021	Ⅱ
計呂地4号橋	町道計呂地4号支線道路	1996	23.50	4.0	2021	Ⅱ
5号線橋	町道計呂地5号線道路	1992	24.60	4.0	2021	Ⅱ
西7号橋	町道計呂地7号線道路	1993	17.46	6.5	2021	Ⅱ
11号橋	町道計呂地11号線道路	1995	14.54	7.0	2021	Ⅰ
計呂地17号橋	町道計呂地17号線道路	1988	9.30	7.0	2021	Ⅱ
円山橋	町道円山観光道路	1996	24.50	5.5	2021	Ⅱ
小野寺橋	町道計呂地5号斜道路	1992	21.56	4.0	2021	Ⅱ
計呂地福井橋	町道計呂地西1線5号道路	1991	10.84	6.5	2021	Ⅰ
西2線橋	町道計呂地連絡道路	1990	21.16	5.0	2021	Ⅱ
7号沢橋	町道計呂地連絡道路	1995	11.05	6.5	2021	Ⅰ
愛護橋 (BOX)	町道中9号線道路	1989	10.64	11.0	2021	Ⅱ
畑かん12号橋 (BOX)	町道12号線道路	1995	3.40	8.0	2021	Ⅰ
畑かん14号橋 (BOX)	町道14号線道路	1995	3.40	7.0	2021	Ⅰ
畑かん15号橋 (BOX)	町道15号線道路	1995	3.60	10.0	2021	Ⅰ
畑かん16号橋 (BOX)	町道16号線道路	1995	2.40	8.0	2021	Ⅰ
畑かん17号橋 (BOX)	町道17号線道路	1995	3.60	5.8	2021	Ⅰ
極楽橋 (BOX)	町道18号線道路	1972	6.00	7.5	2021	Ⅰ
19号橋 (BOX)	町道19号線道路	1975	5.84	6.0	2021	Ⅱ
吉村橋	町道西9号線道路	1966	8.44	3.6	2021	Ⅲ
山手橋 (BOX)	町道17号線道路	1992	5.90	5.0	2021	Ⅱ
畑かん19号橋 (BOX)	町道19号線道路	1995	2.65	7.0	2021	Ⅰ
錦橋 (BOX)	町道20号線道路	1990	4.50	7.7	2021	Ⅱ
共田橋	町道21号線道路	1971	5.00	5.0	2021	Ⅲ
畑かん22号橋 (BOX)	町道22号線道路	1993	3.20	6.0	2021	Ⅰ
畑かん23号橋 (BOX)	町道23号線道路	1993	3.00	5.0	2021	Ⅰ
共進橋	町道24号線道路	1972	8.00	5.0	2021	Ⅲ
井上橋 (BOX)	町道32号線道路	1966	4.08	6.5	2021	Ⅰ
大城橋 (BOX)	町道32号線道路	1972	4.56	6.5	2021	Ⅰ
加藤橋 (BOX)	町道32号線道路	1972	3.45	6.5	2021	Ⅰ
高校橋 (BOX)	町道中湧別南1丁目道路	1982	3.51	9.0	2021	Ⅱ
天金橋 (BOX)	町道中湧別東1条道路	1990	5.06	9.0	2021	Ⅰ
畑かん5の1北橋 (BOX)	町道北兵村1区北道路	1995	3.40	8.0	2021	Ⅰ
畑かん5の1南橋 (BOX)	町道北兵村1区南道路	1995	3.40	8.0	2021	Ⅰ
3 2 号橋	町道32号線道路	1981	35.35	6.0	2021	Ⅱ
5号橋	信部内沼の上間道路	1972	36.36	4.8	2021	Ⅱ



# 令和3年度橋梁点検

## 位置図



点検橋梁数 59橋  
 I (健全) ~ II (予防保全) 49橋  
 III (早期措置段階) 10橋  
 IV (緊急措置段階) 0橋