

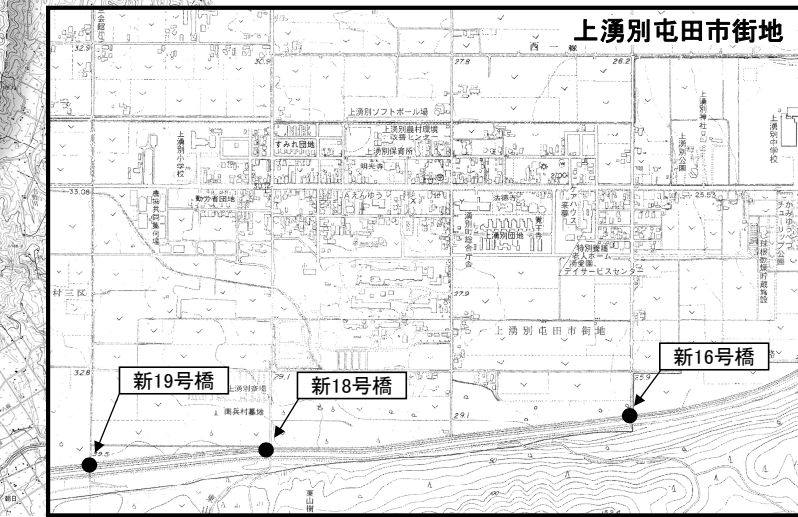
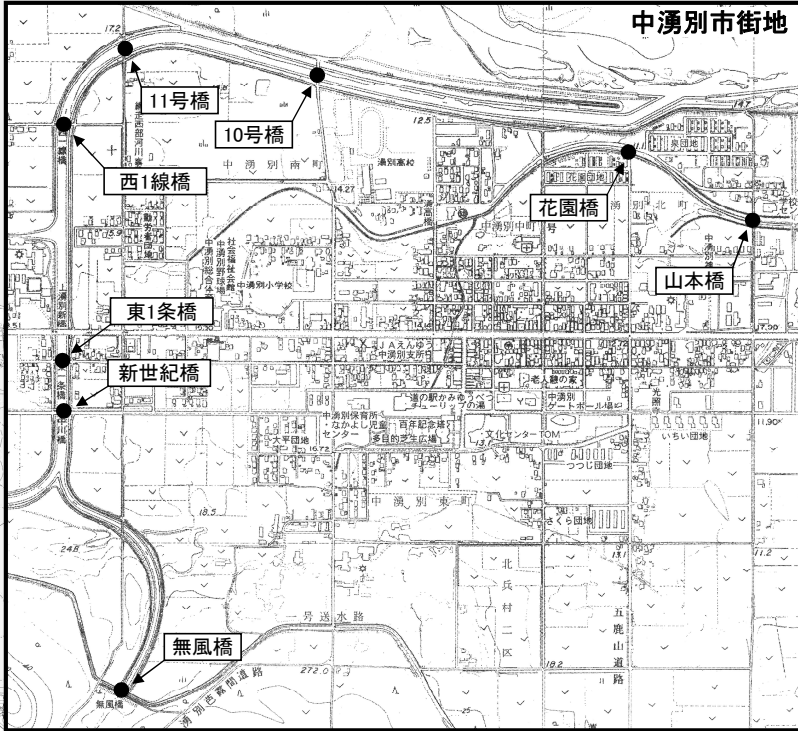
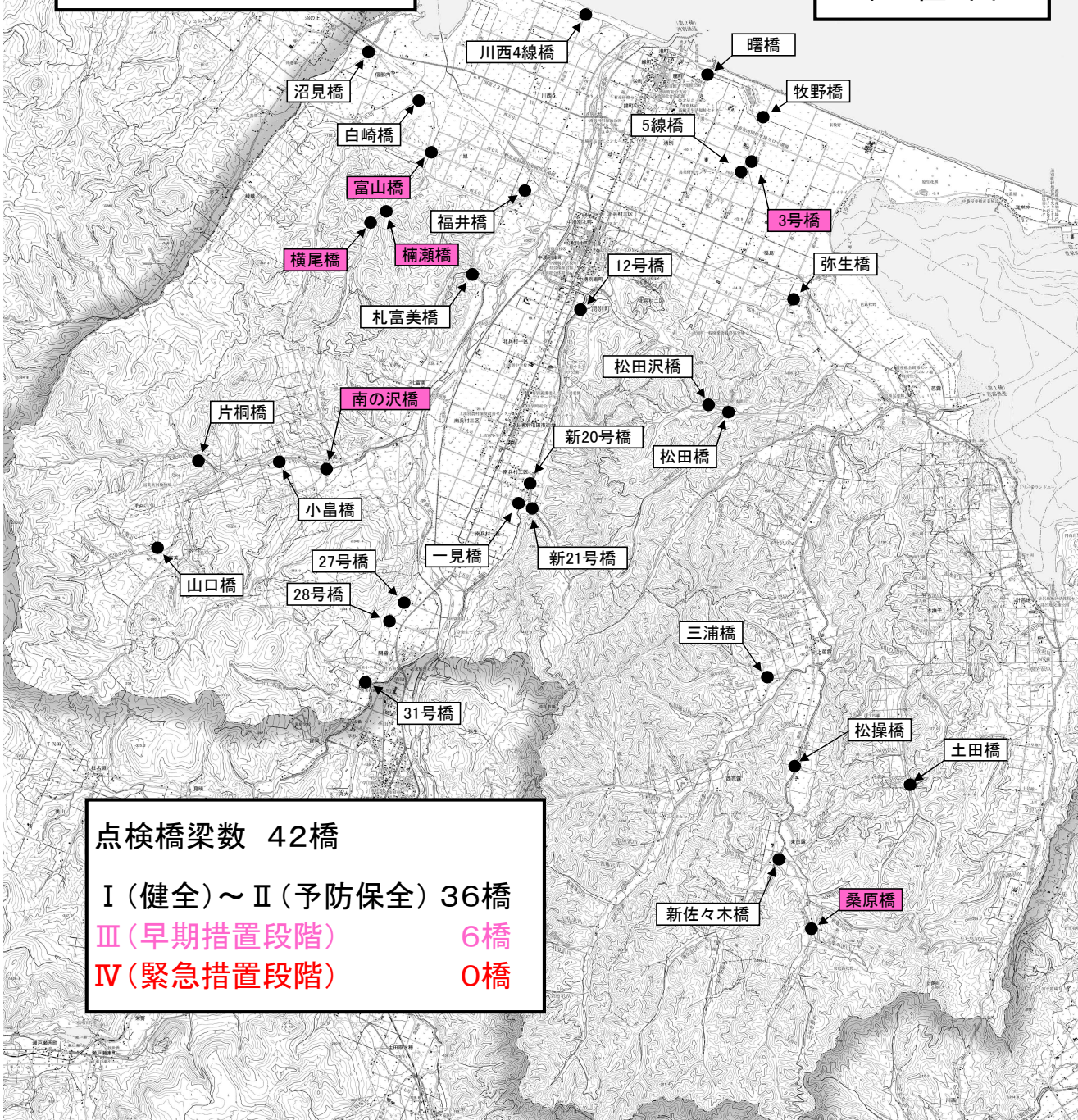
2021年3月末現在

点検橋梁数 (2巡目)	【管理橋 160橋】 累 計	区 分	状 態
令和2年	42橋 (26.3%)	Ⅰ	構造物の機能に障害が生じていない状態
令和3年			
令和4年		Ⅱ	構造物の機能に障害が生じていないが、 保全の観点から措置を講ずることが望ましい状態
令和5年			
		Ⅲ	構造物の機能に障害が生じる可能性があるため、 早期に措置を講ずべき状態
		Ⅳ	構造物の機能に障害が生じている、または 生じる可能性が著しく高く、緊急に措置を 講ずべき状態

橋梁名	路線名	架設年度	橋長(m)	幅員(m)	点検年度	点検判定
山本橋	町道東8号線道路	1986	11.8	9.5	2020	Ⅱ
福井橋	町道西8号線道路	1974	8.7	8	2020	Ⅱ
富山橋	町道西8号線道路	1974	8.4	7	2020	Ⅲ
10号橋	町道10号線道路	1975	56.5	6.3	2020	Ⅱ
11号橋	町道11号線道路	1979	61	5	2020	Ⅱ
新16号橋	町道16号線道路	1983	34.4	6	2020	Ⅱ
新18号橋	町道18号線道路	1984	33.5	6	2020	Ⅱ
新19号橋	町道19号線道路	1983	33.5	6	2020	Ⅱ
新20号橋	町道20号線道路	1983	33.3	6	2020	Ⅱ
新21号橋	町道21号線道路	1983	55.2	6	2020	Ⅱ
一見橋	町道21号線道路	1972	10.5	4.8	2020	Ⅰ
27号橋	町道27号線道路	1974	8.5	4.5	2020	Ⅱ
28号橋	町道28号線道路	1975	8.5	4.5	2020	Ⅱ
東1条橋	町道中湧別東1条道路	1980	45.5	7	2020	Ⅱ
無風橋	町道ヌッポコマナイ道	1981	27.2	5	2020	Ⅱ
西1線橋	町道西1線道路	1978	47.2	8.5	2020	Ⅱ
31号橋	町道サナフチ道路	1982	9.4	11.9	2020	Ⅱ
小島橋	町道富美2号線道路	1983	37.5	6.5	2020	Ⅱ
南の沢橋	町道南の沢道路	1970	41.4	5.3	2020	Ⅲ
札富美橋	町道旭札富美間道路	1975	18	8	2020	Ⅱ
花園橋	町道中湧別北4丁目道	1985	11.8	8.9	2020	Ⅰ
山口橋	町道共栄の沢第2道路	1975	12.6	5.5	2020	Ⅰ
片桐橋	町道富美牧場道路	1999	18	5.4	2020	Ⅰ
新世紀橋	町道チューリップ街道	2001	45.8	10.8	2020	Ⅱ
12号橋	町道屯田芭露線	1988	34.8	6.2	2020	Ⅰ
松田沢橋	町道屯田芭露線	1990	12	6	2020	Ⅰ
白崎橋	町道信部内東の沢道路	1989	16.3	8.7	2020	Ⅰ
沼見橋	町道信部内沼の上間道	1988	13.6	8.7	2020	Ⅰ
楠瀬橋	町道緑陰東の沢道路	1966	8.4	4.2	2020	Ⅲ
横尾橋	町道緑陰東の沢道路	1967	8.4	4.2	2020	Ⅲ
川西4線橋	町道川西4線道路	1985	13.5	5.5	2020	Ⅱ
3号橋	町道東3号線道路	1978	13.5	6.5	2020	Ⅲ
5線橋	町道東5線道路	1977	10.4	8	2020	Ⅰ
曙橋	町道東2線海岸道路	1989	14.5	8.7	2020	Ⅰ
牧野橋	町道東5線海岸道路	1977	11.4	8	2020	Ⅱ
弥生橋	町道福島8号線道路	1989	12.1	7.7	2020	Ⅰ
松田橋	町道芭露本間沢道路	1980	12.5	6	2020	Ⅱ
三浦橋	町道上芭露17号線道	1974	11.6	5.5	2020	Ⅱ
松操橋	町道上芭露東芭露間道	2009	35.4	8.7	2020	Ⅰ
新佐々木橋	町道東芭露若佐間道路	1988	14.5	7.2	2020	Ⅱ
桑原橋	町道東芭露若佐間道路	1972	14	5.8	2020	Ⅲ
土田橋	町道志撫子道路	2002	18.8	6.7	2020	Ⅰ

# 令和2年度橋梁点検

# 位置図



点検橋梁数 42橋

I (健全) ~ II (予防保全)	36橋
III (早期措置段階)	6橋
IV (緊急措置段階)	0橋